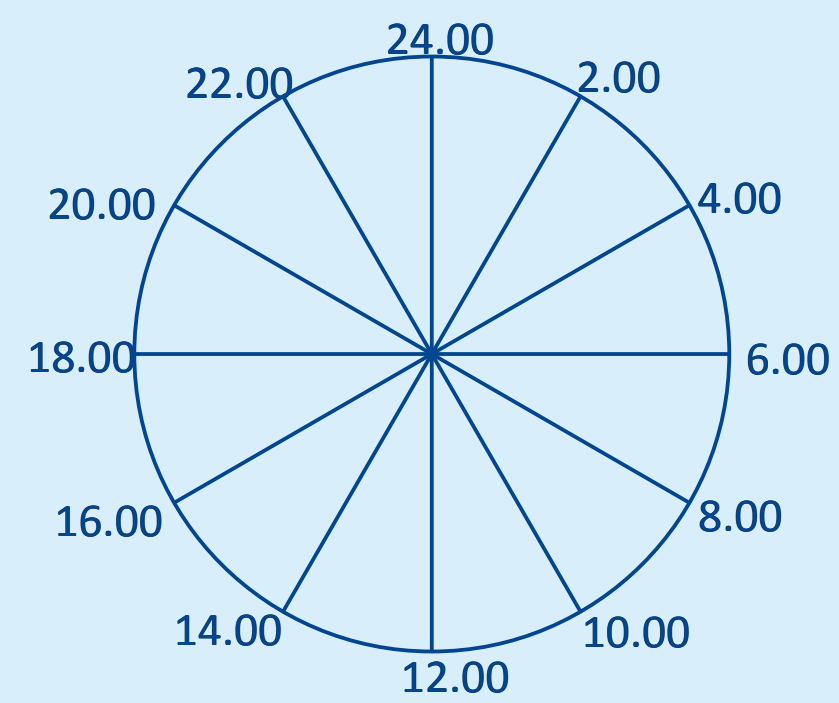
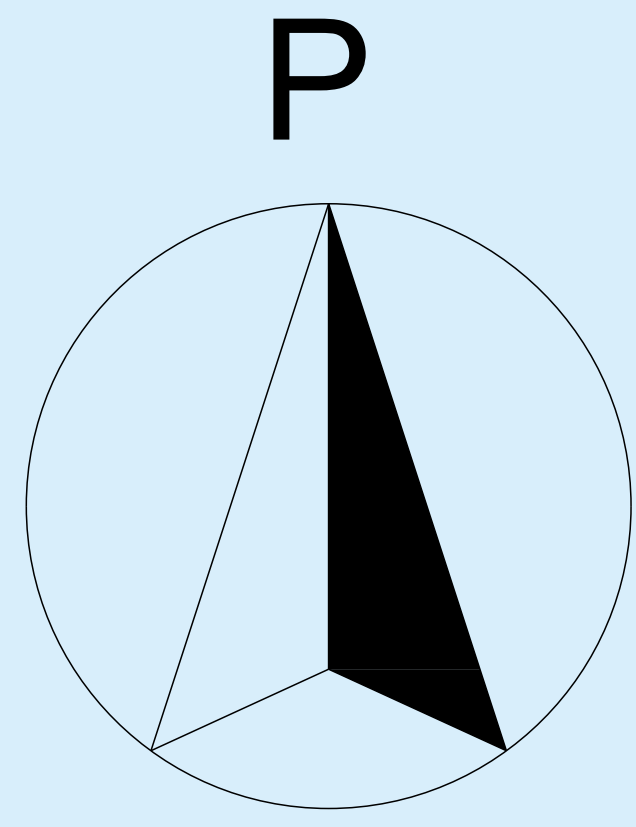


ALTERNATIVT KOPPLING TILL ÖYRSTRAND
VAIHTOEHTOISESTI KYTKEMINEN ÖYRINRANTAAN



VÄJNINGSTRYMME
VÄISTÖTILA

bef. HÖGERSVÄNGFIL
nyk. OIKEAN KÄÄNTYMISKAISTA

bef. HÖGERSVÄNGFIL
nyk. OIKEAN KÄÄNTYMISKAISTA

IN- OCH UTFART
SISÄÄN- JA ULOSAJO

bef. VÄJNINGSTRYMME
RES. FÖR KANALISERING
nyk. VÄISTÖTILA, VARAUS
KANAVOINNILLE

RASTPLATS
LEVÄHDYSALUE

LÅNGTRADARPLATSER
REKKAPAIKKOJA

PARKERING
PYSÄKÖINTIÄ

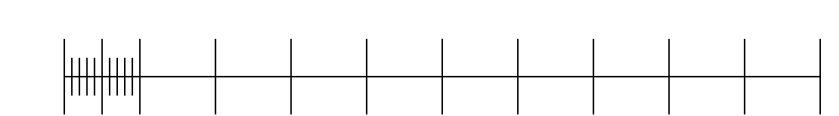
AVKAPNING AV ANSLUTNING
LIITTYMÄN KATKAISU

PARKERING, PERSONBILAR+BUSSAR
PYSÄKÖINTI, HA + LA

CAMPINGOMRÅDE
LEIRINTÄALUE

ALT. 2
VE 2

TRAFIKUTREDNING
RF_MU_SKISS 18.04.2019



Planeringens baskarta Kaavoituksen pohjakartta	1:2000 (A2)	Mätklass Mittausluokka 3	3	Kartan uppgjord av Kartan laatija	Ab Ostromap Oy
Kommun	Vörå	Terrängkartläggning Maastokartoitus	07-2018	Koordinatsystem Koordinaattijärjestelmä	ETRS GK22
Kunta	Vöyri	Kartläggning Kartoitus	2018	Höjdsystem Korkeusjärjestelmä	N2000
Byar Kylät	Oravais - Oravainen	Kartläggningens metod Kartoitusmenetelmä	1m	Ursprungsteckningarna Alkuperäispiirroset	
		Ekvidistans Käyräväli		Mats Dahlin	10.08.2018
		Kartan godkänd Kartta hyväksytty			