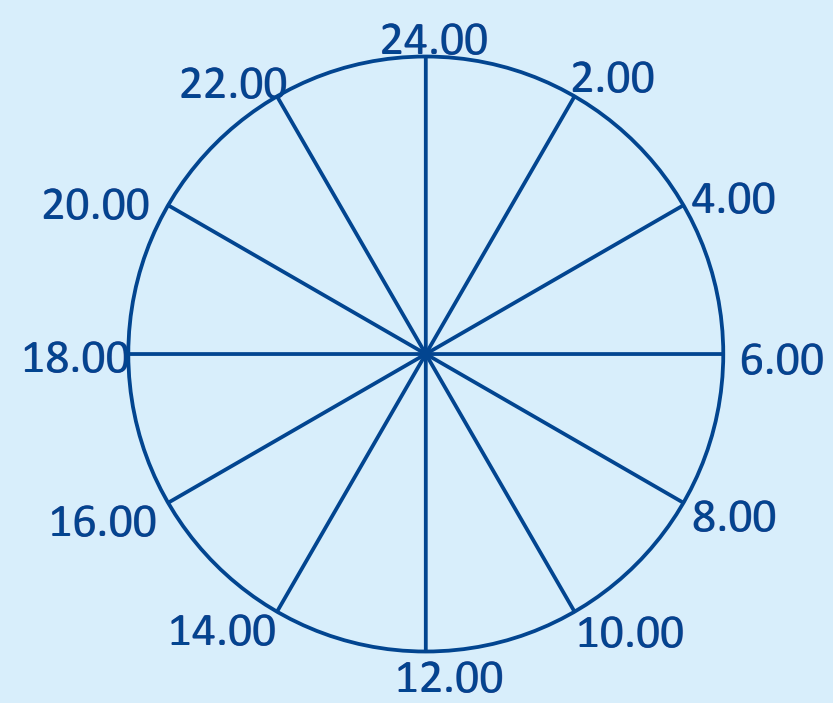
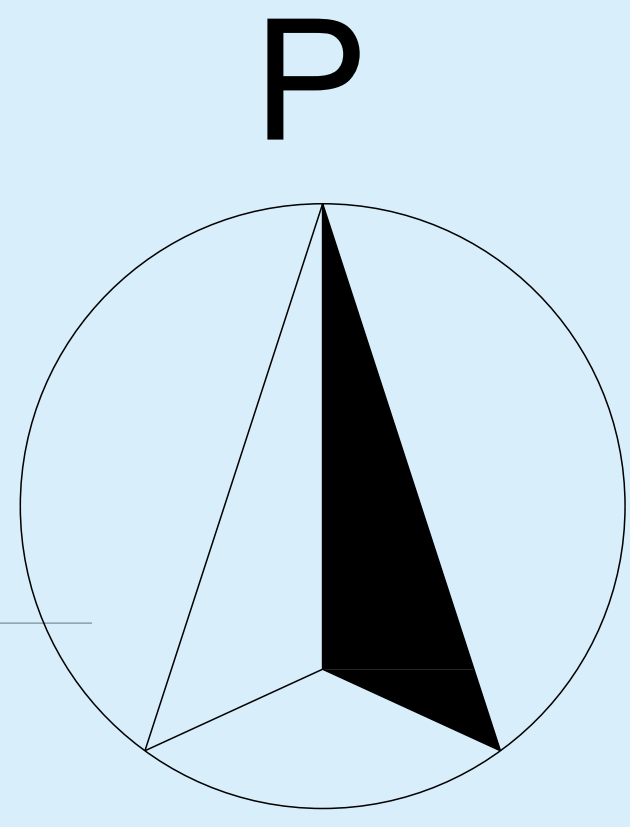


22518000

7021200



BULLERRÄCKE 1,5 M HÖG
MELUKAIDE 1,5 M KORKEA

GARAGER SOM BULLERSKYDD
AUTOTALLIT MELUESTEENÄ

KÖRNING TILL TOMTERNA TILLÅTET
TONTILLE AJO SALLITTU

bef. HÖGERSVÄNGFIL
nyk. OIKEAN KÄÄNTYMISKAISTA

BUSS / TAXI / AVLÄMNING
LINJA-AUTO/TAKSI/JÄTTÖ

HUVUDBYGGNAD
PÄÄRAKENNUS
TORGOMRÅDE
TORIALUE

RESERVATION FÖR GÅNG- OCH CYKEL-LED
VARAUS JALANKULKU- JA POLKUPYÖRÄTIELLE

BULLERRÄCKE 1,5 M HÖG
MELUKAIDE 1,5 M KORKEA

CAMPINGOMRÅDE
LEIRINTÄALUE

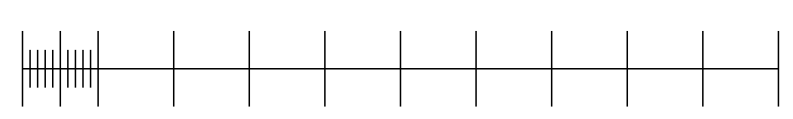
ALT. 3 VE 3

TRAFIKUTREDNING RF_MU_SKISS 13.06.2019



22518600

7020400



Planeringens baskarta Kaavoituksen pohjakartta	1:2000 (A2)	Mätklass Mittausluokka	3 3	Kartan uppgjord av Kartan laatija	Ab Ostromap Oy
Kommun	Vörå	Terrängkartläggning Maastokartoitus	07-2018	Koordinatsystem Koordinaattijärjestelmä	ETRS GK22
Kunta	Vöyri	Kartläggning Kartoitus	2018	Höjdsystem Korkeusjärjestelmä	N2000
Byar Kylät	Oravais - Oravainen	Kartläggningssmetod Kartoitusmenetelmä	1m	Ursprungsteckningarna Alkuperäispiirroset	
		Ekvidistans Käyrävälil			
		Kartan godkänd Kartta hyväksytty		Mats Dahlin	10.08.2018