







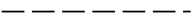

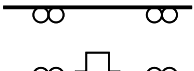
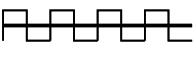





**Beteckningar och bestämmelser:
Merknätt ja määräkset:**

-  Kvartersområde för industri- och lagerbyggnader. Teollisuus- ja varastorakennusten korttelialue.
-  Område för allmän väg. Yleisen tien alue.
-  Skyddsgrönområde. Suojaviheralue.
-  Område för energiförsörjning. Energihuollon alue.
-  Linje 3 m utanför planområdets gräns. 3 m kaava-alueen rajan ulkopuolella oleva viiva.
-  Kvarters-, kvartersdels- och områdesgräns. Korttelin, korttelinosan ja alueen raja.
-  Gräns för delområde. Osa-alueen raja.
-  Riktgivande gräns för område eller del av område. Ohjeellinen alueen tai osa-alueen raja.
-  Riktgivande tomtragrens. Ohjeellinen tontin raja.
- 504** Kvartersnummer. Korttelin numero.
- 2** Nummer på riktgivande tomt. Ohjeellisen tontin numero.
- II** Romersk siffra anger största tillåtna antalet våningar i byggnaderna, i byggnaden eller i en del därav. Roomalainen numero osoittaa rakennusten, rakennuksen tai sen osan suurimman sallitun kerrosluvun.
- e=0.50** Exploateringstal, dvs. förhållandet mellan våningsytan och tomtens yta. Tehokkuusluku eli kerrosalan suhde tontin pinta-alaan.
- 200** Byggnadsrätt i kvadratmeter våningsyta. Rakennusoikeus kerrosalaneliömetreinä.
- INDUSTRIV** Namn på gata, väg, öppen plats, torg, park eller annat allmänt område. Kadun, tien, katuaukion, torin, puiston tai muun yleisen alueen nimi.
-  Byggnadsyta. Rakennusala.
-  Ungefärligt läge för in- och utfart. Ajoneuvoliittymän likimääräinen sijainti.
-  Del av gatuområdes gräns där in- och utfart är förbjuden. Katualueen rajan osa, jonka kohdalta ei saa järjestää ajoneuvoliittymää.
-  Riktgivande körförbindelse. Ohjeellinen ajoyhteys.
-  Del av område som skall planteras. Istutettava alueen osa.
-  För ledning reserverad del av område. Johtoa varten varattu alueen osa.

- Allmänna bestämmelser:
- Byggnader ska placeras minst 4m från tomtragrens.
- Yleiset määräykset:
- Rakennukset tulee sijoittaa vähintään 4m etäisyydelle tonttien välisestä rajasta.

VÖRÅ VÖYRI


DETALJPLAN FÖR VÖRÅ INDUSTRIOMRÅDE VÖYRIN TEOLLISUUSALUEEN ASEMAKAAVA


Fullmäktige / Valtuusto _____ §
Kommunstyrelsen / Kunnanhallitus _____ §

Planförslag / Kaavaehdotus: 4.2.2020
Planutkast / Kaavuluonnos: 4.12.2019

PLANKOD / KAAVATUNNUS:

SKALA / MITTAKAAVA 1:2000


Johas Lindholm, YKS-605
Gruppchef / Ryhmäpäällikkö


Christoffer Rönnlund
Projektchef / Projektipäällikkö

VÖRÅ KOMUN
VÖYRIN KUNTA



Baskarta Måtklass	2	Kartframställare	T & J Holmback Ab Oy
Kommun Byar	Vörrå Nyäkern, Koskeby	Kartframställning	Augusti 2019
Koordinatsystem Höjdsystem	GK22 N2000	Kartan godkänd:	Mats Dahlin

