





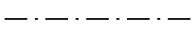
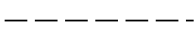


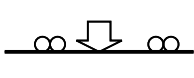
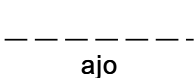



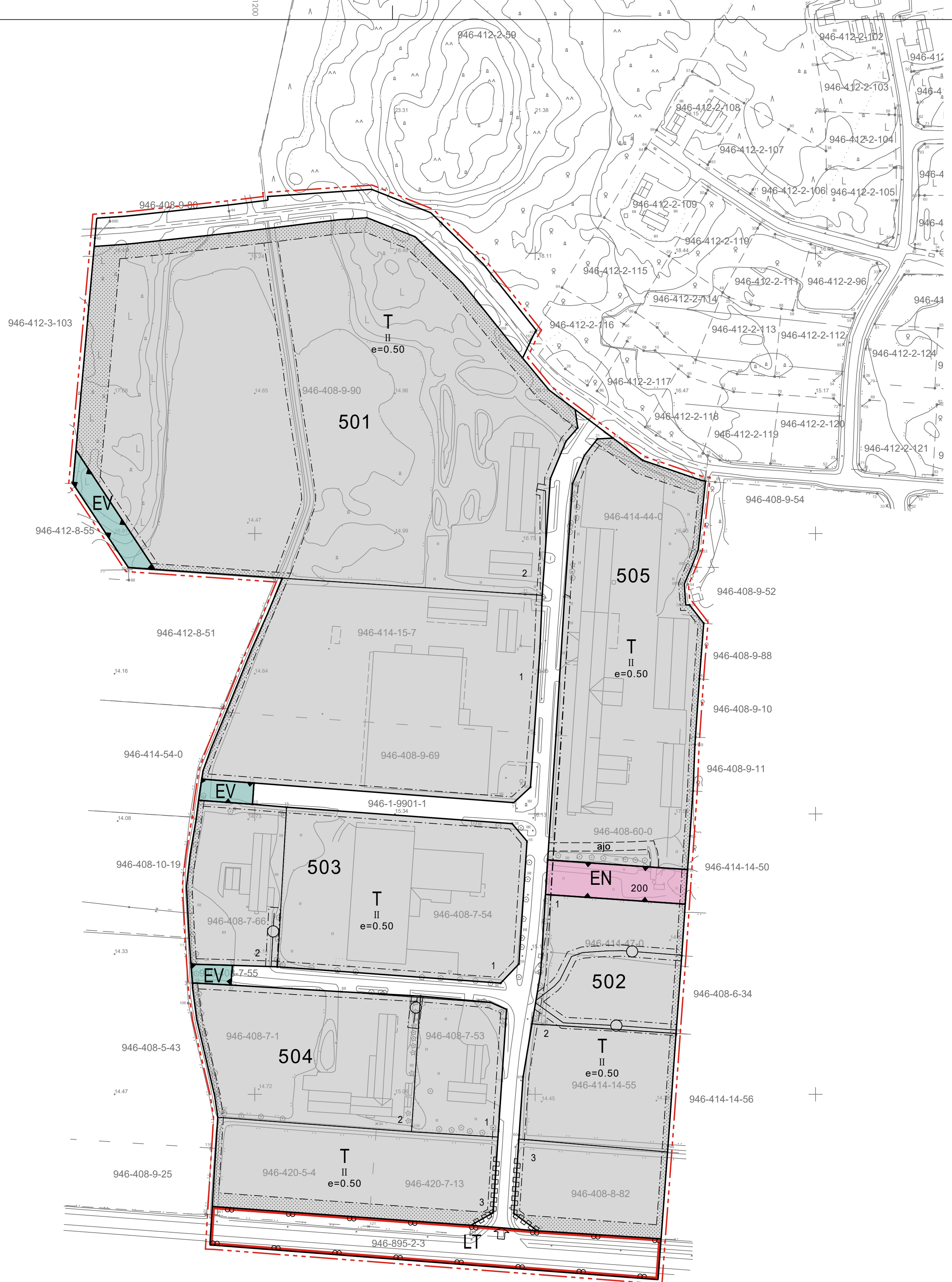


## Beteckningar och bestämmelser: Merknät ja määräykset:

	Kvartersområde för industri- och lagerbyggnader. Teollisuus- ja varastorakennusten korttelialue.
	Område för allmän väg. Yleisen tien alue.
	Skyddsgrönområde. Suojaviheralue.
	Område för energiförsörjning. Energihuollon alue.
	Linje 3 m utanför planområdets gräns. 3 m kaava-alueen rajan ulkopuolella oleva viiva.
	Kvarters-, kvartersdels- och områdesgräns. Korttelin, korttelinosan ja alueen raja.
	Gräns för delområde. Osa-alueen raja.
	Riktgivande gräns för område eller del av område. Ohjeellinen alueen tai osa-alueen raja.
	Riktgivande tomtragräns. Ohjeellinen tontin raja.
<b>504</b>	Kvartersnummer. Korttelin numero.
<b>2</b>	Nummer på riktgivande tomt. Ohjeellisen tontin numero.
<b>II</b>	Romersk siffra anger största tillåtna antalet våningar i byggnaderna, i byggnaden eller i en del därav. Roomalainen numero osoittaa rakennuksen, rakennuksen tai sen osan suurimman sallitun kerrosluvun.
<b>e=0.50</b>	Exploateringstal, dvs. förhållandet mellan våningsytan och tomtens yta. Tehokkuusluku eli kerrosalan suhde tontin pinta-alaan.
<b>200</b>	Byggnadsrätt i kvadratmeter våningsyta. Rakennusoikeus kerrosalaneliömetreinä.
	Byggnadsyta. Rakennusala.
	Ungefärligt läge för in- och utfart. Ajoneuvoliittymän likimääräinen sijainti.
	Del av gatuområdes gräns där in- och utfart är förbjuden. Katualueen rajan osa, jonka kohdalta ei saa järjestää ajoneuvoliittymää.
	Riktgivande körförbindelse. Ohjeellinen ajoyhitys.
	Del av område som skall planteras. Istutettava alueen osa.
	För ledning reserverad del av område. Johtoa varten varattu alueen osa.



# VÖRÅ VÖYRI

## DETALJPLAN FÖR VÖRÅ INDUSTRIOMRÅDE VÖYRIN TEOLLISUUSALUEEN ASEMAKAAVA

Kommunfullmäktige / Kunnanvaltuusto \_\_\_\_\_ §  
Kommunstyrelsen / Kunnanhallitus \_\_\_\_\_ §

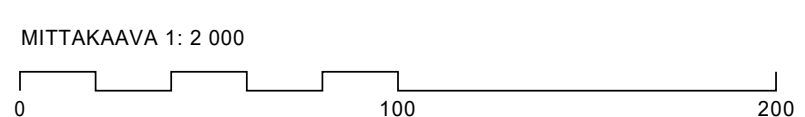
Planförslag / Kaavaehdotus: xx.xx.20xx


Planutkast / Kaavuluonnos: 4.12.2019


PLANKOD / KAAVATUNNUS:

SKALA / MITTAKAAVA 1:2000

Baskarta Måtklass	2	Kartframställare	T & J Holmback Ab Oy
Kommun Byar	Vörrå Nyäkern, Koskeby	Kartframställning	Augusti 2019
Koordinatsystem Höjdsystem	GK22 N2000	Kartan godkänd:	Mats Dahlin



  
Johas Lindholm, YKS-605  
Gruppchef / Ryhmäpäällikkö

  
Christoffer Rönnlund  
Projektchef / Projektipäällikkö

VÖRÅ KOMUN  
VÖYRIN KUNTA

