










# HERRGÅRDSLEDEN

VANDRINGSLED - VAELLUSREITTI - HIKING TRAIL 3,6 km



## TECKENFÖRKLARING MERKKIEN SELITE - LEGEND

-  Tottesunds Herrgård / Tottesundin Kartano / Tottesund Manor
-  Parkering / Pysäköinti / Parking
-  Info / Opastus / Information
-  Torrtoalett / Kuivakäymälä / Dry toilet
-  Tottesunds park / Tottesundin puisto / Tottesund park
-  Utsiktsplats / Näköalapaikka / Lookout spot
-  Eldplats / Tulentekopaikka / Campfire place
-  Grillkåta / Grillikota / Barbecue hut
-  Sjösettningsplats för kanoter / Kanootinlaskupaikka / Canoe launching jetty

Vandring på egen risk  
Vaellus omalla vastuulla  
Hiking at your own risk

Håll leden snygg  
Pidä reitti siistinä  
Keep the trail tidy

Maxmo Hembygdsförening r.f.  
Maxmon Kotiseutuyhdistys r.y.



**Svenska  
kulturfonden**



Europeiska jordbruksfonden för  
landsbygdsutveckling: Europa  
investerar i landsbygdsområden