




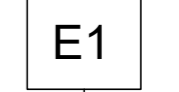
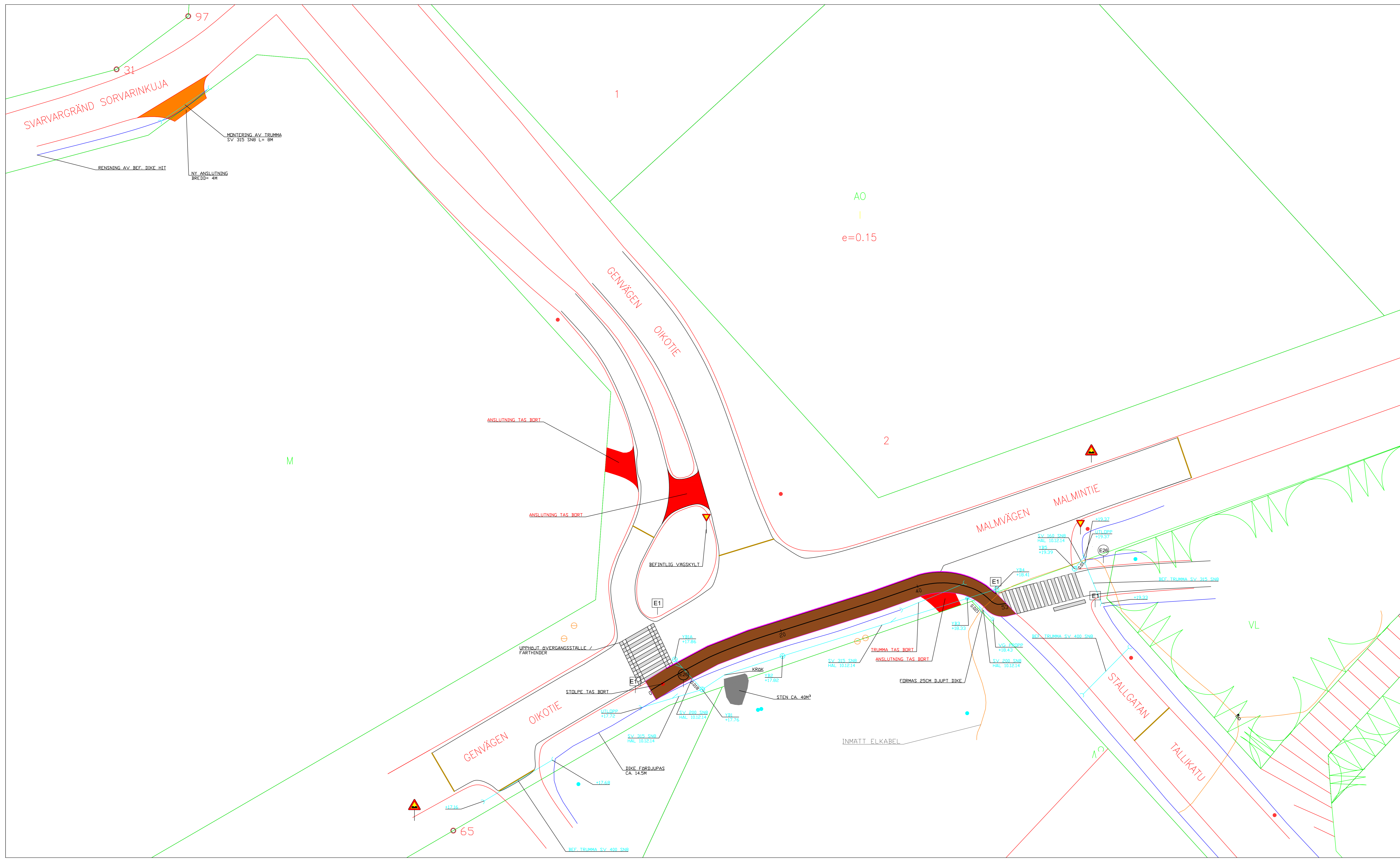
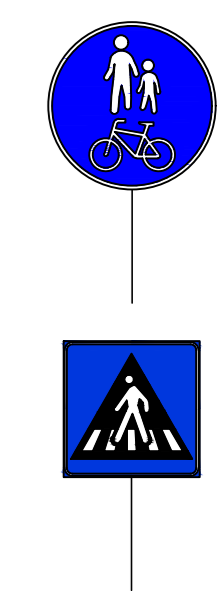


TECKENFÖRKLARING

-  GRANS FÖR ASFALTERING
- GENVÄGEN - STALLGATAN Ab 16/120
- TROTTOAR Ab 11/100
- BEFINTLIG CYKELVÄG 15M Ab 11/100
-  VATTENLEDNINGSVENTIL
-  JNT KABELBRUNN
-  VÄGBELYSNINGSSTOLPE
-  E26 KOMBINERAD CYKELVÄG OCH GÅNGBANA
-  E1 ÖVERGANGSSTÄLLE



KOORDINATSYSTEM KKJ21
HÖJDSYSTEM N2000

PROJEKTETS NAMN VÄRÅ KOMMUN TROTTOAR GENVÄGEN - STALLGATAN		RITN.INNEHÅLL PLANKARTA	SKALA 1:200
VATTENPLANERING F. BRÄNNBACK AB ANSÄSGATAN 4 A 2 65100 VASA		PLANERINGSOMRÅDE KOMMUNALTEKNIK	ARB.NR 537
DATUM 18.10.2023	RITAD NW GRANSKAD	RIT.NR 1	